




OC'TÉHA
À Rodez :
Carrefour de l'Agriculture
12026 Rodez Cédex 9
Tel: 05 65 73 65 76
À Mende :
10 Bd. Lucien Arnault
48000 Mende
Tél: 04 66 31 13 33

P.L.U
PLAN LOCAL D'URBANISME



ELABORATION

Arrêté le :

7 mars 2019

Approuvé le :


24 février 2020

Exécutoire le :

Modifications - Révisions - Mises à jour

VISA


Date : 6 mars 2020



Le Maire,
Philippe ROCHOUX


**Annexes au rapport de
présentation**

2.2



OC'TÉHA
À Rodez :
Carrefour de l'Agriculture
12026 Rodez Cédex 9
Tel: 05 65 73 65 76
À Mende :
10 Bd. Lucien Arnault
48000 Mende
Tél: 04 66 31 13 33

P.L.U
PLAN LOCAL D'URBANISME



ELABORATION

Arrêté le :

7 mars 2019

Approuvé le :

24 février 2020

Exécutoire le :

Modifications - Révisions - Mises à jour

VISA


Date : 6 mars 2020



Le Maire,
Philippe ROCHOUX

**Servitudes d'Utilité
Publiques (SUP)**


6.1



CHANAC

OC'TÉHA
À Rodez :
Carrefour de l'Agriculture
12026 Rodez Cédex 9
Tel: 05 65 73 65 76
À Mende :
10 Bd. Lucien Arnault
48000 Mende
Tél: 04 66 31 13 33

P.L.U
PLAN LOCAL D'URBANISME



ELABORATION

Arrêté le :

7 mars 2019

Approuvé le :


24 février 2020

Exécutoire le :

Modifications - Révisions - Mises à jour

VISA

Date : 6 mars 2020



Le Maire,
Philippe ROCHOUX


**PPRI du bassin du Lot aval
en Lozère**

6.1.3



OC'TÉHA
À Rodez :
Carrefour de l'Agriculture
12026 Rodez Cédex 9
Tel: 05 65 73 65 76
À Mende :
10 Bd. Lucien Arnault
48000 Mende
Tél: 04 66 31 13 33

P.L.U
PLAN LOCAL D'URBANISME



ELABORATION

Arrêté le :

7 mars 2019

Approuvé le :

24 février 2020

Exécutoire le :

Modifications - Révisions - Mises à jour

VISA


Date : 6 mars 2020



Le Maire,
Philippe ROCHOUX


Cartes des Contraintes

6.5



OC'TÉHA
À Rodez :
Carrefour de l'Agriculture
12026 Rodez Cédex 9
Tel: 05 65 73 65 76
À Mende :
10 Bd. Lucien Arnault
48000 Mende
Tél: 04 66 31 13 33

P.L.U
PLAN LOCAL D'URBANISME



ELABORATION

Arrêté le :

7 mars 2019

Approuvé le :


24 février 2020

Exécutoire le :

Modifications - Révisions - Mises à jour

VISA


Date : 6 mars 2020



Le Maire,
Philippe ROCHOUX


**Annexes relatives aux
risques**

6.6



OC'TÉHA
À Rodez :
Carrefour de l'Agriculture
12026 Rodez Cédex 9
Tel: 05 65 73 65 76
À Mende :
10 Bd. Lucien Arnault
48000 Mende
Tél: 04 66 31 13 33

P.L.U
PLAN LOCAL D'URBANISME



ELABORATION

Arrêté le :

7 mars 2019

Approuvé le :

24 février 2020

Exécutoire le :

Modifications - Révisions - Mises à jour

VISA


Date : 6 mars 2020



Le Maire,
Philippe ROCHOUX


Mouvements de terrain

6.6.1



OC'TÉHA
À Rodez :
Carrefour de l'Agriculture
12026 Rodez Cédex 9
Tel: 05 65 73 65 76
À Mende :
10 Bd. Lucien Arnault
48000 Mende
Tél: 04 66 31 13 33

P.L.U
PLAN LOCAL D'URBANISME



ELABORATION

Arrêté le :

7 mars 2019

Approuvé le :


24 février 2020

Exécutoire le :

Modifications - Révisions - Mises à jour

VISA


Date : 6 mars 2020



Le Maire,
Philippe ROCHOUX

**Stratégie de prise en compte du
risque mouvements de terrain
dans le département de la Lozère**

6.6.1.1




CHANAC

OC'TÉHA
À Rodez :
Carrefour de l'Agriculture
12026 Rodez Cédex 9
Tel: 05 65 73 65 76
À Mende :
10 Bd. Lucien Arnault
48000 Mende
Tél: 04 66 31 13 33

P.L.U

PLAN LOCAL D'URBANISME



ELABORATION

Arrêté le :

7 mars 2019

Approuvé le :

24 février 2020

Exécutoire le :

Modifications - Révisions - Mises à jour

VISA


Date : 6 mars 2020



Le Maire,
Philippe ROCHOUX


**Cartographie des aléas
mouvements de terrain,
Etude du CEREMA, 2016**

6.6.1.2



OC'TÉHA
À Rodez :
Carrefour de l'Agriculture
12026 Rodez Cédex 9
Tel: 05 65 73 65 76
À Mende :
10 Bd. Lucien Arnault
48000 Mende
Tél: 04 66 31 13 33

P.L.U
PLAN LOCAL D'URBANISME



ELABORATION

Arrêté le :

7 mars 2019

Approuvé le :


24 février 2020

Exécutoire le :

Modifications - Révisions - Mises à jour

VISA

Date : 6 mars 2020



Le Maire,
Philippe ROCHOUX

**Cartographie des aléas de mouvements
de terrain à Vareilles, Etude géotechnique
préalable, IMSRN, 2016**

6.6.1.3