OFFICE DE TOURISME
de l'aubrac aux gorges du tarn

LE MASSEGROS LA CANOURGUE CHANAC

GORGES DU TARN AUBRAC GRANDS CAUSSES VALLÉE DU LOT

www.aubrac-gorgesdutarn.com

La Lozère à vélo, c'est à la fois fun et écolo ! Amoureux de la nature, sportifs de tous poils, amateurs de deux roues, ce guide est fait pour vous ! Découvrez 12 circuits en vélo de route qui vous feront voyager en Lozère, au coeur d'espaces naturels exceptionnels : Gorges du Tarn, Aubrac, Grands Causses, vallée du Lot... On vous attend avec impatience sur nos routes !

Au départ de La Canourgue

1 Le plateau de l'Aubrac — 85 km — p.4

2 Les contreforts de l'Aubrac — 39 km — p.6

3 La vallée du Lot — 85 km — p.8

4 Le sabot de Malepeyre — 22 km — p.10

Au départ du Massegros

5 Le point sublime — 24 km — p.12

6 Le causse Méjean et les Gorges de la Jonte — 102 km — p.14

7 Les Gorges du Tarn — 77 km — p.16

8 Un tour à Sévérac d'Aveyron — 57 km — p.18

Au départ de Chanac

9 La vallée de l'Enfer — 60 km — p.20

10 A la découverte de Sainte-Enimie — 60 km — p.22

11 Le causse de Sauveterre — 36 km — p.24

12 Escapade en Cévennes et au Mont Lozère — 115 km — p.26

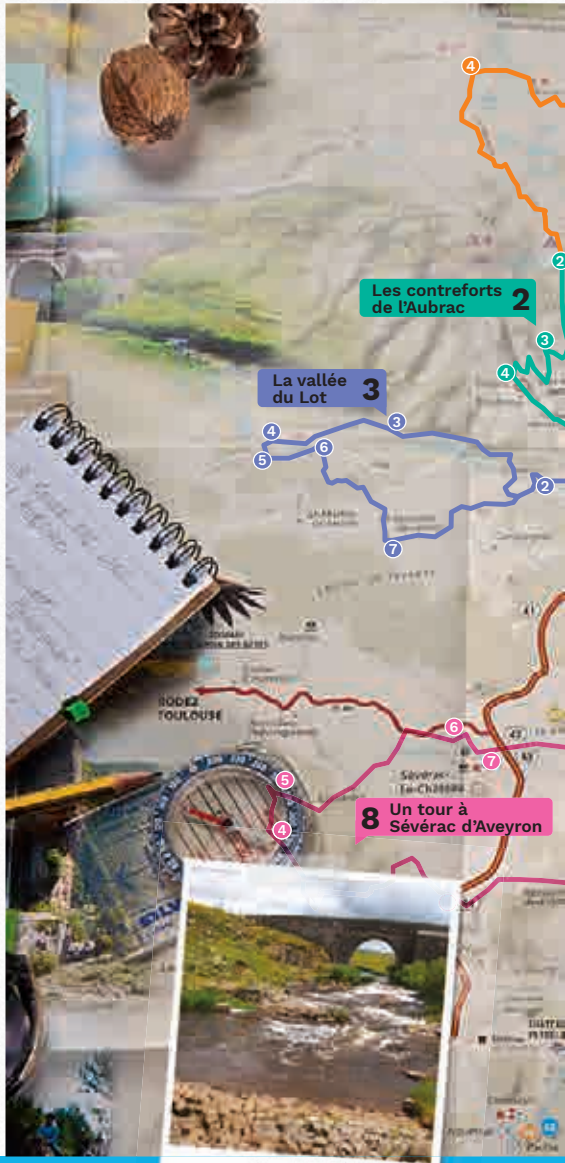

Le pont des Nègres

les taureaux Aubrac à Tritons
Aloutiers
le détroit des Gorges du Tarn
le Vautour Fauve
le causse de Sauveterre
1 Le plateau de l'Aubrac
9 La vallée de l'enfer
Mende
12 Escapade en Cévennes et Mont-Lozère
10 À la découverte de Sainte-Enimie
Le causse de Sauveterre 11
Le sabot de Malepeyre 4
7 Les Gorges du Tarn
Le point Sublime 5
6 Le Causse Méjean et les Gorges de la Jonte
Saint-Laurent-d'Olt
le plateau de l'Aubrac

1

au départ de La Canourgue

Le plateau de l'Aubrac

85 km

• **D+** 1163 m •

Départ : La Canourgue, place du pré commun

Ne dit-on pas que l'Aubrac se mérite ? Cet adage n'aura jamais été aussi approprié tellement les 21 premiers kilomètres de ce circuit, qui mèneront au Col de Bonnecombe, peuvent paraitre longs. Mais tous ces efforts seront récompensés par la magique traversée du plateau à travers la Route des Lacs qui serpente entre les infinies étendues de pâturages, les chaos rocheux et les burons.

VOTRE CIRCUIT

1. **Prendre direction de Banassac – La Mothe.** Franchir le pont du Lot et prendre à droite la D809 jusqu'au lieu-dit Badaroux.
2. **Au rond-point, prendre à gauche sur la D52 direction Saint-Germain-du-Teil – Col de Bonnecombe**.
3. **Prendre direction Les Salces.** Franchir le Col du Trébatut et le village des Salces puis continuer jusqu'au Col de Bonnecombe. Continuer sur cette même route et traverser le plateau jusqu'à Montgros.
4. **À Montgros, prendre à droite la D900 direction Marchestel** et continuer jusqu'à Saint-Laurent-de-Muret.
5. **Franchir le pont de l'autoroute A75 en direction d'Antrenas-Marvejols**. Descendre jusqu'à l'entrée de Marvejols.
6. **Au rond-point des pompiers, prendre à droite la D809** jusqu'à la sortie de la ville au Pont du Pessil puis prendre à droite en direction de Chirac- Les Ajustons.
7. **Aux Ajustons, continuer à droite sur la D809 en direction de La Canourgue**.

INTÉRÊTS NATURELS ET PATRIMONIAUX SUR LE CIRCUIT

- **Saint-Germain-du-Teil**
- **Le Col de Bonnecombe**
- **La Route des Lacs**
- **La cascade du Déroc**
- **Marvejols**

La cascade du Déroc

2

au départ de St-Germain-du-Teil

Les contreforts de l'Aubrac

39 km

• **D+** 866 m •

Départ : Saint-Germain-du-Teil -Parking devant l'Eglise

Sur le versant ouest Lozérien, aux confins de l'Aveyron, venez découvrir les contreforts de l'Aubrac grâce à un beau circuit de moyenne montagne, ondulant entre forêts et pâturages. L'altitude y dépasse souvent les 1000 m, alors prudence par mauvais temps dans ce coin isolé et mystérieux de Lozère qui mérite bien le détour.

INTÉRÊTS NATURELS ET PATRIMONIAUX SUR LE CIRCUIT

- **Le village de St Germain-du-Teil**
- **Le panorama sur la Vallée Aveyronnaise et les lointaines Cévennes entre Bonnecombe et les Hermaux**
- **Les villages et hameaux des contreforts de l'Aubrac (les Hermaux, Saint-Pierre, Les Salces, Trélans ...)**
- **La Chapelle de Nogaret**

VOTRE CIRCUIT

1. **Traverser le village de St Germain du Teil pour rejoindre la route de Nasbinals - D52 - en direction du Col du Trébatut** (1100 m) que l'on va atteindre après une belle montée de 6 km. Au Col du Trébatut, continuer sur la même route direction Les Salces puis poursuivre l'ascension sur encore 4 km pour accéder au Col de Bonnecombe.
2. **Au niveau du chalet de la station de ski prendre à gauche** une route étroite peu fréquentée pour entamer une longue descente (environ 6 km) en direction des Hermaux.
3. **Arriver dans le village des Hermaux, prendre à droite la D 56** pour se diriger vers le bourg de Trélans.
4. **A Trélans poursuivre la descente** par une route sinueuse jusqu'à St Pierre de Nogaret.
5. **A l'entrée de St Pierre prendre à gauche la D15**, une route qui sillonne à travers la forêt en direction de St Germain-du-Teil.
6. **Continuer sur cette route**, laisser la Chapelle de Nogaret sur sa droite et commencer la remontée de 4 km pour rejoindre St Germain-du-Teil.

3

au départ de La Canourgue

La vallée du Lot

83 km

• **D+** 1163 m •

Départ : La Canourgue, place du pré commun

Les rivières ne connaissent pas de frontière : le Lot passe ainsi de la Lozère, sa terre natale, à l'Aveyron, en faisant fi de cette barrière imaginaire. Suivez son cours jusqu'à Sainte-Eulalie-d'Olt, un des « plus beaux villages de France », à travers villages pittoresques et paysages verdoyants…

VOTRE CIRCUIT

GPX

1. **A Banassac, prendre direction Saint-Laurent-d'Olt** en franchissant le pont du Lot.
2. **A l'entrée de Saint-Laurent-d'Olt, ne pas franchir le pont mais prendre tout de suite à droite la D509 en direction de Pomayrols**.
3. **Faire un crochet par Pomayrols puis reprendre la D509 direction Saint-Geniez-d'Olt**.
4. **Traverser Saint-Geniez-d'Olt et se diriger vers la place du marché**. Franchir le pont qui enjambe le Lot pour rejoindre la D19 sur la rive droite et continuer pendant 4 km pour atteindre Sainte-Eulalie-d'Olt.
5. **A Sainte-Eulalie-d'Olt, traverser de nouveau le pont** pour regagner la rive gauche du Lot et prendre à gauche la D988 pour revenir à Saint-Geniez-d'Olt.
6. **A la sortie de Saint-Geniez-d'Olt, prendre à droite sur l'avenue de la Gare** pour se diriger vers la D2 et grimper la montée « des Charlottes » pendant 5,5 kilomètres avant de revenir sur Saint-Saturnin-de-Lenne.
7. **Dans le village de Saint-Saturnin-de-Lenne, prendre à gauche la D202** qui devient la D45 jusqu'au lieudit La Resse puis Saint-Laurent-d'Olt et retrouver les rives du Lot. Continuer jusqu'à La Canourgue.

Pomayrols

Saint-Laurent-d'Olt

Saint-Geniez-d'Olt

Vallée du Lot

INTÉRÊTS NATURELS ET PATRIMONIAUX SUR LE CIRCUIT

- **Saint-Laurent-d'Olt**
- **Pomayrols**
- **Saint-Geniez-d'Olt**
- **Sainte-Eulalie-d'Olt, labellisé « Plus beau village de France »**
- **Saint-Saturnin-de-Lenne**

4

au départ de La Canourgue

Le Sabot de Malepeyre

22 km

• **D+** 366 m •

Départ : La Canourgue, place du pré commun

Ce petit circuit permettra aux débutants de découvrir les alentours de La Canourgue et son célèbre Sabot de Malepeyre. Grimper le long des falaises du Sauveterre pour redescendre par le Malpas et son beau panorama n'aura jamais été aussi agréable…

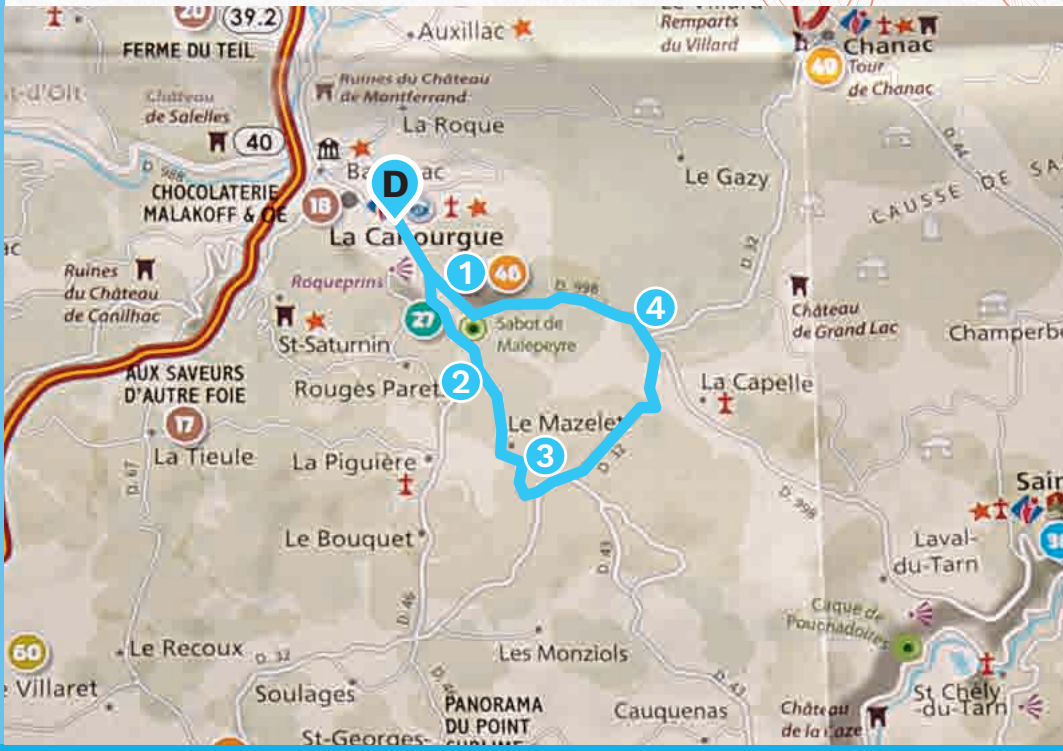

le marché du mardi à la Canourgue

Chapelle de Saint Frézal

le sabot de Malepeyre

La Canourgue, la petite Venise lozérienne

VOTRE CIRCUIT

1. **Depuis la place du Pré commun, prendre la direction de Sainte-Enimie par la D998**. Au lieu-dit Maleville, prendre à droite la D46 direction le Sabot de Malepeyre. Grimper jusqu'au croisement de la D43.
2. **Au croisement de la D43, prendre à gauche direction la Malène**, passer au Mazelet et prendre à gauche 2 km plus loin.
3. **A l'intersection avec la D32, prendre à gauche** et passer devant le Domal, puis continuer jusqu'à la Baraque de Lutran.
4. **A la Baraque de Lutran, prendre à gauche la D998** jusqu'à La Canourgue.

INTÉRÊTS NATURELS ET PATRIMONIAUX SUR LE CIRCUIT

- **La Chapelle Saint-Frézal**
- **Le Sabot de Malepeyre**
- **La descente du Malpas**
- **Les contreforts du Sauveterre**

5

au départ du Massegros

Le point sublime

24 km

• **D+** 354 m •

Départ : Le Massegros, place de la Mairie

Que diriez-vous d'une balade de santé jusqu'au Point Sublime ? Une vingtaine de kilomètres seulement pour partir à la rencontre du plus beau point de vue des Gorges du Tarn, et cela en traversant les jolis paysages du Sauveterre, comment refuser ?

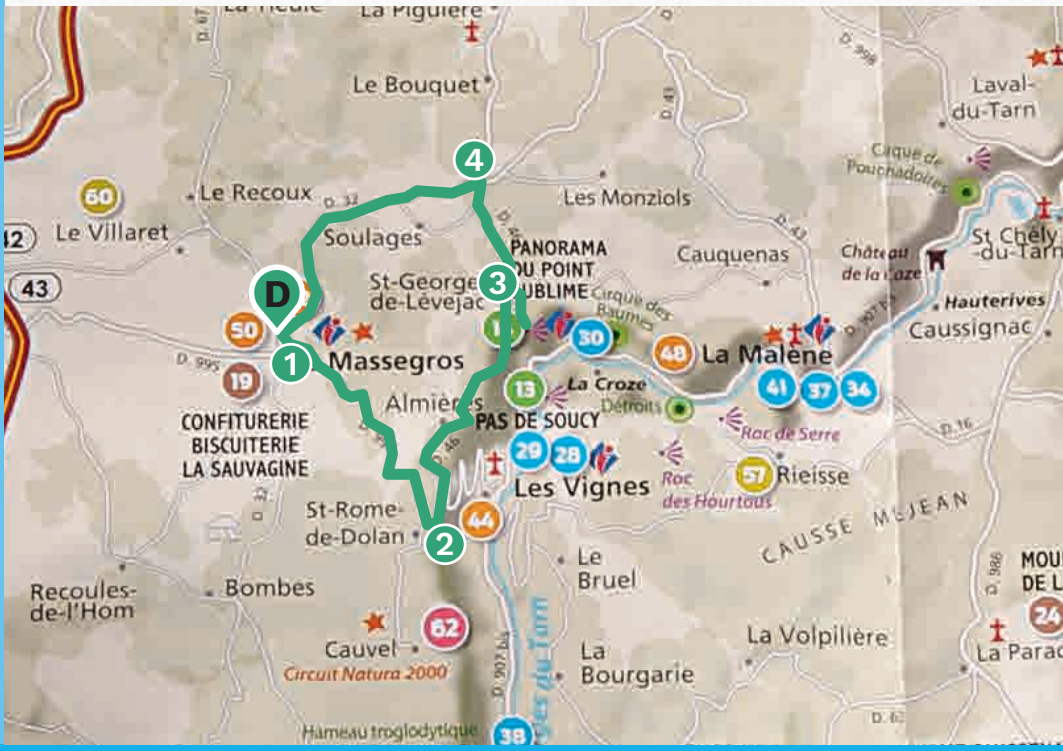



VOTRE CIRCUIT

1. **Au Massegros, de la place du village, prendre à droite puis à gauche** devant l'église, direction Saint-Rome-de-Dolan. Continuer jusqu'à Saint-Rome-de-Dolan.
2. **Après Saint-Rome, au premier lacet de la côte qui descend aux Vignes, prendre à gauche la D46** en direction de Saint-Georges-de-Lévéjac.
3. **A Saint-Georges-de-Lévéjac**, laisser le village en contre-haut et continuer en direction du Point-Sublime.
4. **Revenir sur ses pas et au croisement, prendre à droite** en direction de la Baraque de Trémolet puis à gauche sur la D32 en direction du Massegros.

Anémones pulsatilles

Rémières

Le point sublime

Saint-Rome-de-Dolan

vautour Fauve

INTÉRÊTS NATURELS ET PATRIMONIAUX SUR LE CIRCUIT

- **Les villages caussenards de Saint-Georges-de-Lévéjac et de Saint-Rome-de-Dolan**
- **Le point sublime et les Gorges du Tarn**
- **Le causse de Sauveterre et son patrimoine, classé à l'UNESCO**
- **Les vautours**

6

au départ des Vignes

Le Causse Méjean et les Gorges de la Jonte

102 km

• **D+** 1741 m •

Départ : Les Vignes

Attention, un paysage merveilleux peut en cacher un autre! Ainsi, la traversée sportive des Gorges du Tarn sera compensée sans problème par la beauté du panorama puis vite oubliée avec le Causse Méjean et ses immenses étendues arides aux allures de steppes mongoles! A peine le temps de reprendre ses esprits que l'on s'émerveille de nouveau à la vue des sauvages Gorges de la Jonte...

Les Vignes
D
1
2
3
4
5
6
7
8
Massegros
La Malène
Le Rozier
Meyrueis
Nivoliers
Gally
Le Villaret
Le Rozier
Vaissières
Le Villaret
Veyreda
Comprégnac
Le Rozier
Peyreleau
Le Boucarie
Le Vignieu
Le Rozier
Le Villaret
Le Rozier
Le Villaret
Le Rozier
Le Villaret

les Vignes

le causse Méjean

VOTRE CIRCUIT

GPX

1. **Aux Vignes, remonter les Gorges du Tarn en direction de la Malène.**
2. **A la Malène, traverser le pont pour monter sur le Causse Méjean**. Arriver sur le Causse, continuer sur 400 mètres et prendre tout droit direction de Sainte-Enimie jusqu'au Col de Coperlac.
3. **Au Col, prendre la direction du Mas Saint-Chély** à droite et poursuivre vers Vallongue. Prendre à droite 3 km plus loin.
4. **Après la descente de Vallongue, prendre deux fois à droite** puis tourner à gauche en direction de Drigas sur la D63. Tourner à droite 1 km après Hures.
5. **Prendre la D986 à droite jusqu'à La Parade**, puis reprendre la D63 à gauche en direction du Rozier.
6. **Descendre sur 11 km jusqu'aux Gorges de la Jonte**, puis prendre à droite en direction du Rozier.
7. **A la sortie du Rozier, traverser le Tarn** pour rejoindre l'autre rive et prendre à gauche en direction de Boyne. Arriver à Boyne, bifurquer à droite en direction du Massegros.
8. **Au Massegros, prendre la direction des Vignes.**

Gorges de la Jonte

Sainte-Enimie

le cheval de Przewalski

le Vautour Fauve

INTÉRÊTS NATURELS ET PATRIMONIAUX SUR LE CIRCUIT

- **Les Gorges du Tarn et leurs villages**
- **Le causse Méjean et son patrimoine classé à l'UNESCO**
- **Les chevaux de Przewalski**
- **Les Gorges de la Jonte**

7

au départ du Massegros

Les Gorges du Tarn

77 km

• **D+** 1085 m •

Départ : Le Massegros, place de la Mairie

Des Vignes à Sainte-Enimie, remontez le cours du Tarn au cœur de la partie la plus pittoresque des Gorges. Ne manquez pas d'observer les formes sculptées sur les rochers : elles peuvent être surprenantes comme l'étonnant visage du Christ. Un dernier conseil : prenez le temps de faire des pauses pour découvrir les jolis villages que vous traverserez…

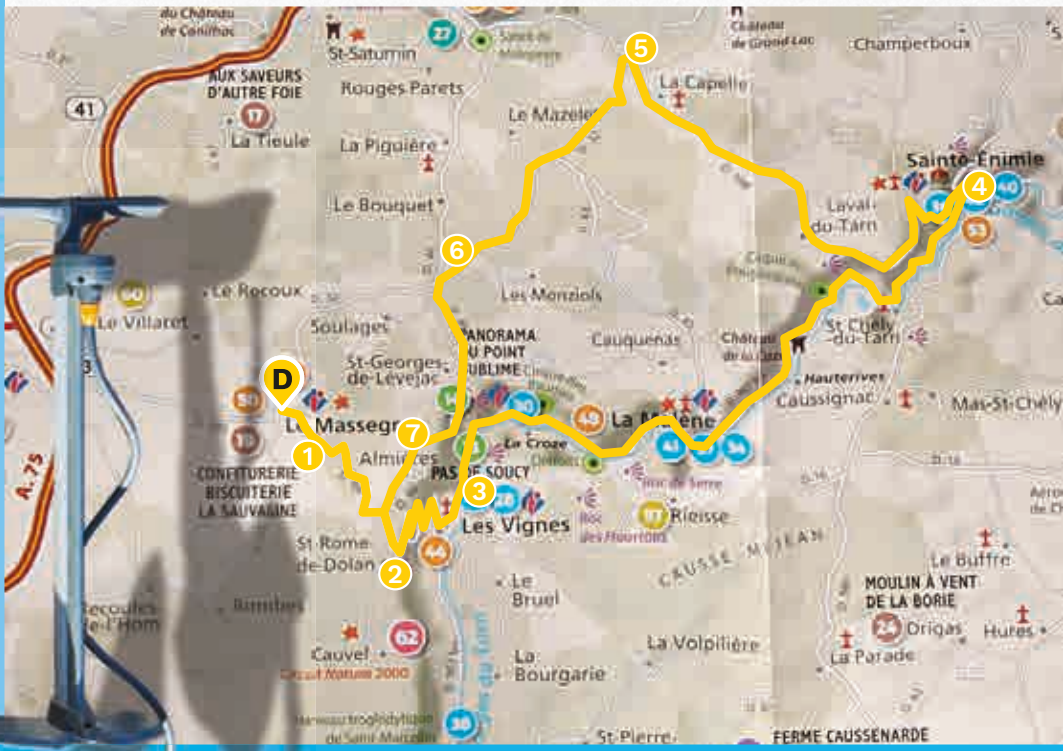

le détroit des Gorges du Tarn

Sainte-Enimie

route Gorges du Tarn

le causse de Sauveterre

Église de la Capelle

VOTRE CIRCUIT

1. **Au Massegros, de la place du village, prendre à droite puis à gauche devant l'église**, direction Saint-Rome-de-Dolan. Continuer jusqu'à Saint-Rome-de-Dolan.
2. **Après Saint-Rome, prendre la route qui descend aux Vignes**.
3. **Aux Vignes, prendre en direction de la Malène** et longer le Tarn jusqu'à Sainte-Enimie.
4. **A Sainte-Enimie, prendre à gauche la D998 en direction de La Canourgue**. Traverser les villages de Cabrunas, Laval-du-Tarn et la Capelle.
5. **A la Baraque de Lutran, prendre la D32 en direction du Massegros**. Continuer tout droit jusqu'à la Baraque de Trémolet.
6. **A la Baraque de Trémolet, pendre à gauche la D46** jusqu'à Saint-Georges-de-Lévéjac. Laisser le village et continuer tout droit.
7. **A 500 m d'Almières, dans la première descente que vous trouverez après Saint-Georges-de-Lévéjac, prendre la petite route qui descend sur la droite**, passer par Neuviale. Prendre ensuite à droite pour rentrer au Massegros.

INTÉRÊTS NATURELS ET PATRIMONIAUX SUR LE CIRCUIT

- **Les Gorges du Tarn**
- **Les villages des Gorges du Tarn**
- **Les hameaux rive gauche des Gorges**
- **De nombreux vautours**
- **Le causse de Sauveterre et son patrimoine classé à l'UNESCO**

8

au départ du Massegros

Un tour à Sévérac d'Aveyron

57 km

• **D+** 817 m •

Départ : Le Massegros, place de la Mairie

Entre le Sauveterre et le Sévéragais, découvrez les fertiles terres aveyronnaises et ses paysages verdoyants, à deux pas du Massegros. Entre villages pittoresques et patrimoine exceptionnel – en témoigne le château de Sévérac – cette escapade en Aveyron aura tout pour plaire…

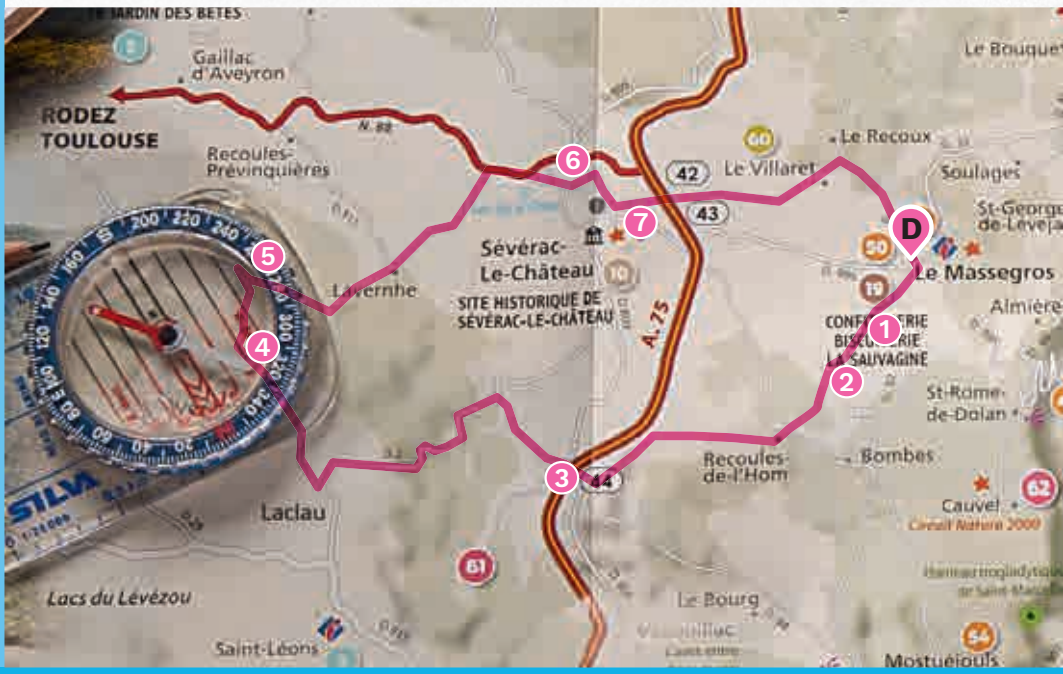

VOTRE CIRCUIT

GPX

1. **Au Massegros, de la place du village, prendre à droite**. 200 mètres après le départ, au niveau du rond-point (à côté des terrains de tennis), prendre la direction de Boyne par la D32.
2. **A la sortie du village, laisser la D32 et prendre à droite** en direction de Recoules-de-l'Hom, puis de Novis.
3. **Passer sous l'A75 et prendre la D2** en direction de Vézins – La Clau. Traverser la Clau et tourner à droite sur la D28 en direction de Vaysse-Rodier.
4. **Quitter la direction de Vaysse-Rodier pour prendre la D96** sur 2 km en direction de La Vayssière et de Lavernhe.
5. **Prendre la direction de Lapanouse** puis prendre la D888 à droite.
6. **Contourner Sévérac d'Aveyron par la gauche sur 3 km** environ, jusqu'à Sévérac-le-château, suivre la direction du Massegros par la D995.
7. **A la sortie de Sévérac, prendre à gauche la D235** en direction du Recoux-Tensonnieu. Traverser le Tensonnieu pour retourner au Massegros.

Eglise Saint-Grégoire

le Tensonnieu

la vallée de l'Olip

le château de Sévérac d'Aveyron

le château de Sévérac d'Aveyron

INTÉRÊTS NATURELS ET PATRIMONIAUX SUR LE CIRCUIT

- **Sévérac et son château**
- **Le Lac de la Cisba**
- **Le Causse de Sévérac**
- **Lavernhe**
- **Le Tensonnieu**

9

au départ de Chanac

La Vallée de l'Enfer

60 km

• **D+** 1162 m •

Départ : Chanac, place de la Vignogue

Faites-vous partie des courageux qui auront l'audace de visiter la Vallée de l'Enfer ? Rassurez-vous, ce coin de Margeride traversé par une route étroite et sinueuse porte mal son nom, puisqu'il est en réalité une succession de vallées et des gorges pittoresques qu'il est bien agréable de traverser…

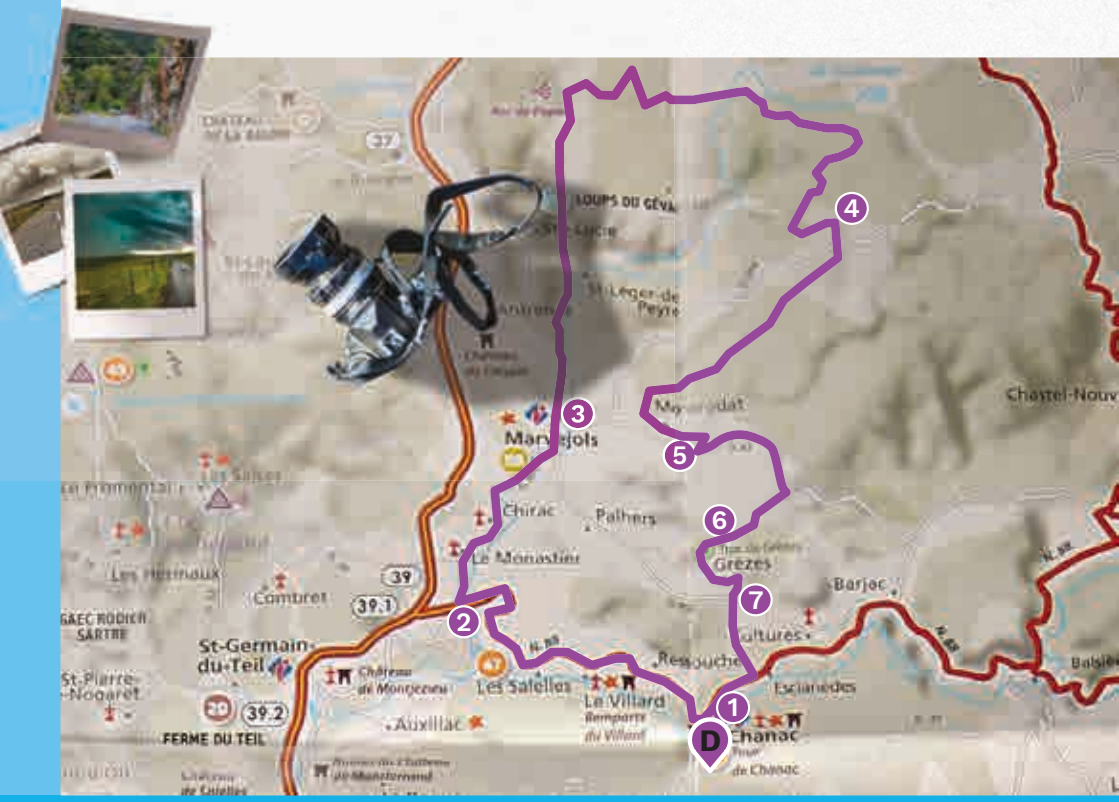

le Truc de Grèzes

Viaduc de l'Enfer

Marvejols

VOTRE CIRCUIT

1. **Au départ de Chanac, prendre la RN88** qui longe le Lot jusqu'aux Ajustons.
2. **Aux Ajustons, prendre à droite en direction de Marvejols**.
3. **Traverser Marvejols et prendre à droite** à la sortie en direction de Saint-Léger-de-Peyre par la Vallée de l'Enfer.
4. **Avant le petit village de Vernet prendre à droite** en direction de Montrodat.
5. **A la sortie de Montrodat, prendre la direction de Berlière** et du village de Chasserans.
6. **A l'entrée du village de Grèzes prendre à gauche** la descente pentue en direction de la D809 et du Col de Vieilbougue.
7. **Au Col de Vieilbougue prendre à droite** direction Rocherousse et Le village du Bruel, puis retourner à Chanac.

INTÉRÊTS NATURELS ET PATRIMONIAUX SUR LE CIRCUIT

- **La Vallée de l'Enfer**
- **Le Truc de Grèzes**
- **La Vallée du Lot**
- **Marvejols**



10

au départ de Chanac

À la découverte de Sainte-Enimie

60 km

• **D+** 1162 m •

Départ : Chanac, place de la Vignogue

Cheminer à travers les étendues de l'Est du Sauveterre et partir à la rencontre du patrimoine caussenard, c'est super… Mais, pourquoi ne pas se faire plaisir et descendre jusqu'aux Gorges du Tarn pour découvrir aussi les villages pittoresques lovés au creux des falaises ?

Sainte-Enimie

le causse de Sauveterre

GPX

VOTRE CIRCUIT

1. **Au départ de Chanac, prendre la direction d'Ispagnac**.
2. **Passer devant la ferme fortifiée du Choizal** et continuer en direction d'Ispagnac.
3. **A l'entrée du village des Molines, prendre à droite** et suivre les Gorges du Tarn jusqu'à Sainte-Enimie.
4. **A Sainte-Enimie, prendre la direction de Mende** et débuter la longue ascension.
5. **Avant le village de Sauveterre, tourner à gauche** en direction de Champerboux et revenir vers Chanac.

le pont d'Ispagnac

les Gorges du Tarn

INTÉRÊTS NATURELS ET PATRIMONIAUX SUR LE CIRCUIT

- **Les Gorges du Tarn**
- **Sainte-Enimie**
- **Champerboux**
- **La ferme fortifiée du Choizal**

11

au départ de Chanac

Le Causse de Sauveterre

36 km

• **D+** 662 m •

Départ : Chanac, place de la Vignogue

Cette petite balade facile autour du Sauveterre n'est pas exempte d'intérêt : entre les villages et hameaux caussenards à l'architecture typique, les points de vue plongeants sur les Gorges du Tarn et les paysages exceptionnels, cet itinéraire a tout pour plaire !

INTÉRÊTS NATURELS ET PATRIMONIAUX SUR LE CIRCUIT

- **Le causse de Sauveterre et son patrimoine, classés à l'UNESCO**
- **Utopix**
- **Les Gorges du Tarn**
- **Laval-du-Tarn**
- **Le domaine de Grandlac**

Le causse de Sauveterre

Utopix

Grandlac

VOTRE CIRCUIT

1. **De la place de la Vignogue, se diriger vers Champerboux**.
2. **A l'entrée de Champerboux, prendre à droite** direction La Périgouse et plonger vers les Gorges du Tarn.
3. **Remonter les Gorges du Tarn** en direction de Laval-du-Tarn.
4. **Prendre la direction de Lueysse** en passant devant la ferme fortifiée de Grandlac.
5. **Au croisement de la RD32, prendre la direction de Chanac**.

Laval-du-Tarn

Panorama de Cabrunas

12

au départ de Chanac

Escapade en Cévennes et Mont Lozère

115 km

• **D+** 2248 m •

Départ : Chanac, place de la Vignogue

Un circuit sportif à l'assaut du Parc Régional des Cévennes et du Col de Finiels, le Col routier le plus haut de Lozère. La longue ascension sera très vite compensée par la beauté des paysages rudes et sauvages que l'on traverse. Alors préparez vos mollets, parez-vous de votre moral d'acier et venez avec nous franchir des sommets !

INTÉRÊTS NATURELS ET PATRIMONIAUX SUR LE CIRCUIT

- **Menhirs au Puech des Bondons**
- **Cascade de Runes**
- **Le Pont-de-Montvert**
- **Le Col de Finiels**

Cascade de Runes

Le Mont-Lozère

Le Mont-Lozère

Le pont de Montvert

VOTRE CIRCUIT

1. **Prendre le départ de la place de la Vignogue à Chanac** en direction d'Ispagnac.
2. **Passer devant la ferme fortifiée du Choizal** et continuer vers le Col de Montmirat.
3. **Au Col de Montmirat, prendre la direction du Pont de Montvert**. Passer devant les Bondons.
4. **Traverser le Pont-de-Montvert en direction du Col de Finiels** puis de Bagnol-les-Bains.
5. **A Bagnols-les-bains, prendre la direction de Lanuéjols** par le Col de la Loubière.
6. **Arriver à Balsiège puis prendre à gauche** en direction de Chanac.

Recommandations particulières

- **Les routes du département sont un bien commun de tous les usagers**, qu'ils soient cyclistes ou pas. Le code de la route doit y être respecté
- **Le respect de l'autre et la prudence sont des attitudes qui doivent être partagées**, ainsi sera garantie la sécurité de tous.
- **À vélo, le port du casque n'est pas obligatoire, mais il est fortement recommandé**.
- **Choisissez un itinéraire qui correspond à votre niveau**.
- **Avant de s'engager sur une boucle, vérifiez l'état de votre vélo**, freins, pneus, éclairage....
- **Il est recommandé d'équiper son vélo d'un rétroviseur et d'un feu clignotant arrière et avant**.
- **Si vous êtes nombreux, fractionnez votre groupe**. Pas plus de 10 et jamais plus de 2 de front.
- **Il vaut mieux porter des vêtements clairs pour être plus visible**, ou mieux, des brassards ou gilets fluorescents.
- **Consultez la météo avant de partir**. Rouler sous la pluie ou sur une route glissante n'est pas recommandé.
- **Ne partez pas trop tard dans la journée**. Rouler à la tombée de la nuit n'est pas toujours très agréable.
- **Pensez à prendre une gourde d'eau**, boire et vous alimenter régulièrement.

“Merci au Cyclos du Malpas, au Roc de la Lègue et au Vélo Club du Massegros pour leur aide dans l'élaboration de ce topo guide vélo.”

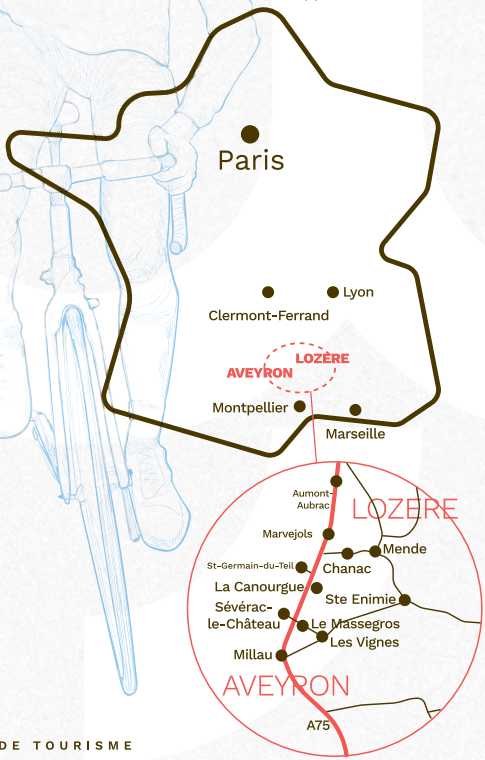

underkult

OFFICE DE TOURISME de l'aubrac aux gorges du tarn

OUVERT À L'ANNÉE

Le Massegros
Place de la Mairie
48500 Massegros Causses Gorges
04 66 48 88 08

La Canourgue
18 Rue de la Ville
48500 La Canourgue
04 66 32 83 67

Chanac
Place de la Fontaine du Curé
48230 Chanac
04 66 48 29 28

OUVERT JUILLET - AOÛT

Les Vignes
04 66 48 80 90

Le Point Sublime
04 66 48 88 08

Saint-Germain du Teil
04 66 32 83 67

Siège social : Office de Tourisme de l'Aubrac aux Gorges du Tarn – Place de la Mairie – 48500 MASSEGROS CAUSSES GORGES

La Lozère, naturellement !

contact@aubrac-gorgesdutarn.com

www.aubrac-gorgesdutarn.com